



7^e édition

Randos 61

La fête de la randonnée dans l'Orne

25 et 26 mai 2024

***Gratuit et ouvert à tous
partout dans l'Orne***

Renseignements et réservation :

auprès des Offices de Tourisme et des autres partenaires

Retrouvez le programme des balades-randonnées :

www.randonnee-normandie.com

www.ornetourisme.com - www.orne.fr

Partenaire





25 et 26 mai 2024

Balades de printemps dans l'Orne

Les 25 et 26 mai 2024 : Randos 61, rendez-vous pour la 7^e édition !

A pied, à VTT, à vélo, à cheval et même, à dos d'ânes, découvrez notre nature en douceur !

A vous la détente et l'évasion en solo, en famille ou entre amis !

Cette saison encore, à vous les promenades gratuites et guidées ! Il suffit de s'inscrire, comme d'habitude, auprès des offices de tourisme et des partenaires.

Je les remercie chaleureusement ainsi que celles et ceux qui font vivre cette belle aventure.

L'Orne est le paradis de la randonnée ! La diversité de ses paysages, son cadre de vie préservé lui valent ainsi la labélisation de deux Parcs naturels régionaux.

Notre territoire peut compter sur la mobilisation de tous, dont celle de notre collectivité, qui gère de nombreux « Espaces Naturels Sensibles », soutient « les Petites Cités de Caractère® », mise sur le tourisme « slow » et la mobilité douce.

Je vous souhaite une belle fête de la randonnée et des sorties nature, toute l'année !

Christophe de Balorre

Président du Conseil départemental de l'Orne

Comment ça marche ?

RANDOS 61, LA FÊTE DE LA RANDONNÉE DANS L'ORNE

Fruit d'un partenariat entre Tourisme 61, le Comité départemental de Randonnée, les Offices de Tourisme de l'Orne, les Syndicats d'Initiative, les associations et Greeters Orne (habitants bénévoles passionnés), la Fête de la Randonnée propose des balades pour découvrir l'Orne, envoûtante et insolite.

Toutes les offres sont gratuites.

RÉSERVATION

La réservation se fait auprès des Offices de Tourisme et des autres partenaires organisant la balade-randonnée.

PARTICIPANTS

Afin de garantir la qualité de la balade-randonnée, le nombre de participants dans la grande majorité des propositions est limité.

POINT DE RENDEZ-VOUS

Toutes les balades-randonnées ont un point de rendez-vous et nous vous recommandons de vous y rendre 15 minutes avant l'heure fixée pour le départ (sauf mention contraire).

ANIMAUX

Nos amis à 4 pattes sont tolérés sur certaines balades-randonnées sous réserve d'être tenus en laisse et surveillés. *(Préciser impérativement cette option au moment de la réservation.)*

PRÉVOIR

Des chaussures adaptées à la marche et de préférence non montantes pour les participants aux marches nordiques, des bottes et un vêtement de pluie en cas de besoin, un gilet jaune, un casque vélo, une bombe, matériel de réparation vélo, un chapeau, de l'eau, un goûter ou un pique-nique selon les cas, un appareil photo pour le plaisir, des jumelles si nécessaire.

RETROUVEZ LE PROGRAMME DES BALADES-RANDONNÉES

www.randonnee-normandie.com

www.ornetourisme.com

www.orne.fr

RECOMMANDATIONS...

SOYEZ VIGILANT !

Lors de votre promenade sur les sites, vous pouvez être piqué par une tique. Ce petit acarien qui s'accroche à la peau peut être vecteur de la maladie de Lyme.



- Porter des vêtements bien couvrants.
- Vérifier minutieusement que vous ne portez pas de tique après la balade.
- En cas de piqure, ôter la tique avec une pince à épiler ou un tire-tique.

➤ Pour plus d'informations :

• <http://www.sante.gouv.fr/maladie-de-lyme.html>

Cette brochure a été réalisée par le service Tourisme 61 du Conseil départemental de l'Orne, en février 2024. Elle est éditée à partir des informations et engagements des prestataires touristiques y figurant et n'est pas contractuelle. Tourisme 61 ne peut être tenu pour responsable quant à l'exécution des prestations de service. Chaque organisateur d'un circuit de randonnée est responsable de son bon fonctionnement, de la mise en place des conditions et mesures de sécurités optimales.

Découvrez les randonnées

1
2
3
4



Localisation des balades-randonnées

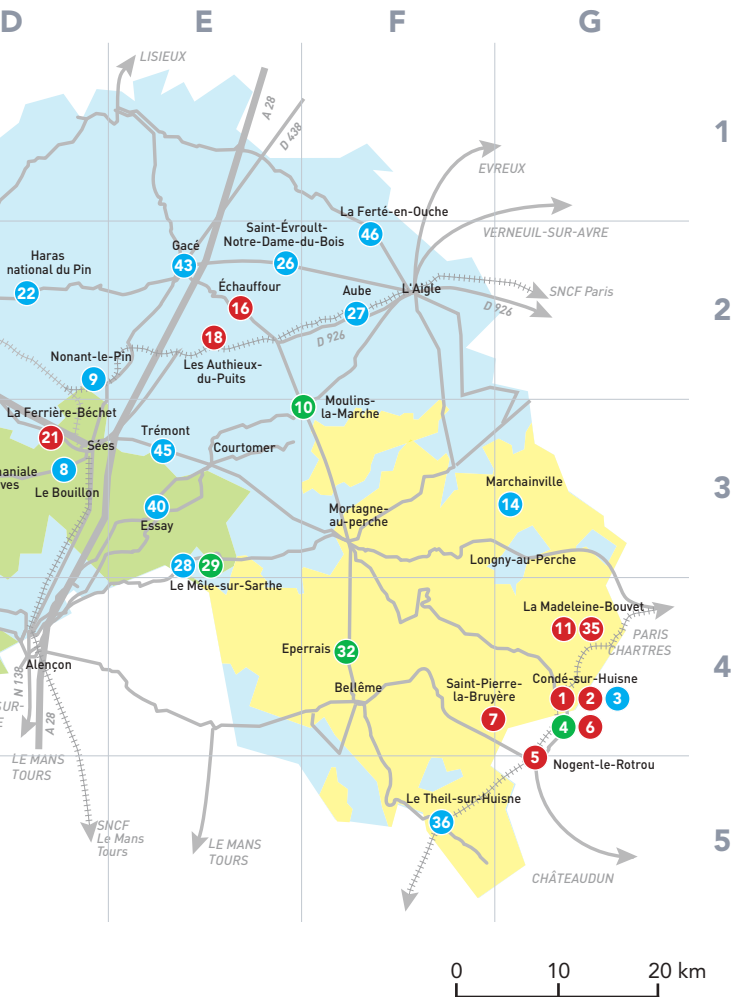
Samedi 25 mai 2024

- 1 G4 Condé-sur-Huisne
- 2 G4 Condé-sur-Huisne
- 3 G4 Condé-sur-Huisne
- 4 G4 Condé-sur-Huisne
- 5 G5 Nogent-le-Rotrou
- 6 G4 Condé-sur-Huisne
- 7 F4 Saint-Pierre-la-Bruyère
- 8 D3 Le Bouillon
- 9 D2 Nonant-le-Pin
- 10 E2 Moulins-la-Marche
- 11 G4 La Madeleine-Bouvet
- 12 C2 Rabodanges
- 13 B3 Bagnoles de l'Orne Normandie
- 14 G3 Marchainville
- 15 B2 St-Georges-des-Groseillers
- 16 E2 Échauffour
- 17 B3 Bagnoles de l'Orne Normandie
- 18 E2 Les Authieux-du-Puits
- 19 B1 La Roche d'Oêtre
- 20 D2 Argentan
- 21 D3 La Ferrière-Béchet
- 22 D2 Le Haras national du Pin
- 23 B1 Saint-Pierre-du-Regard
- 24 B2 Briouze
- 25 B1 La Roche d'Oêtre
- 26 E2 St-Évroult-Notre-Dame-du-Bois

- 27 F2 Aube
- 28 E3 Le Mêle-sur-Sarthe
- 29 E3 Le Mêle-sur-Sarthe
- 30 B2 Athis-Val-de-Rouvre
- 31 B3 Bagnoles de l'Orne Normandie
- 32 F4 Éperrais

Dimanche 26 mai 2024

- 33 C3 La Vallée de la Cour
- 34 B2 La Coulonche
- 35 G4 La Madeleine-Bouvet
- 36 F5 Le Theil-sur-Huisne
- 37 B3 Bagnoles de l'Orne Normandie
- 38 C3 Carrouges
- 39 B2 Briouze
- 40 E3 Essay
- 41 B2 Cerisy-Belle-Étoile
- 42 B2 Briouze
- 43 G2 Gacé
- 44 D2 Fleuré
- 45 E3 Trémont
- 46 F2 La Ferté-en-Ouche
- 47 B2 La Coulonche
- 48 B2 La Coulonche



Légende des pictogrammes



distance



durée



pique-nique



jumelles



marche nordique



chien admis

Niveau de classement donné à titre indicatif :



très facile



facile



moyen

1 4 6 : numéro de la balade-randonnée
(la couleur correspond au niveau de difficulté)

F4 : localisation de la balade-randonnée

Parc naturel régional et Géoparc Normandie-Maine

Parc naturel régional du Perche

À travers les collines du Perche

Pour cette édition 2024 de « la Fête de la randonnée dans l'Orne », une fois de plus, toute une équipe de marcheurs et de vététistes bénévoles (mais surtout passionnés) de la Communauté de Communes Cœur du Perche vous emmène en balade.

Plusieurs boucles sont proposées, sur la journée ou la demi-journée. En fin d'après-midi, chaque groupe convergera, à pied ou à VTT, vers une seule et unique destination : l'étang de la Ballastière (plan d'eau de Condé/Sablons-sur-Huisne) où, vers 17 h, un pot de l'amitié sera offert.

C'est l'occasion d'une rencontre amicale avec nos guides qui sont en même temps les baliseurs bénévoles de nos chemins. Ils vous feront partager, au cœur des chemins, les sons et les couleurs de leurs centres d'intérêts : histoire locale, architecture et monuments, faune sauvage, flore et milieux naturels, etc.





Vous êtes donc cordialement invités à vous joindre à l'un des 7 groupes, à votre convenance et pour notre plus grand plaisir.

1/carte G4 **À travers les collines du Perche (1)** 2 à 99 pers.

D'une rive à l'autre : la Corbionne

Randonnée sur la journée avec pause repas sorti du sac à Bretoncelles. Les parcours aller et retour sont différents.

- **Aller** : le départ se fera à 9 h à l'étang de la Ballastière de Condé-sur-Huisne. Nous passerons par Rivray (fontaine Sainte-Catherine, motte féodale). Passage par les hauts de Coulonges (Lasseux, le Bout du Bois, la Gazotte) pour rejoindre Bretoncelles par la Crinière, le Parc. Arrivée prévue à 12 h.
(Prévoir le pique-nique. Salle Lapierre, Mairie de Bretoncelles.)
- **Retour** : le départ se fera à 13 h 30, après une pause déjeuner bien méritée. Nous quitterons Bretoncelles pour revenir à Condé-sur-Huisne en suivant le parcours de « La boucle des 3 moulins » avec une variante au départ, la Booz. Quelques commentaires ferroviaires sur la ligne Alençon – Condé-sur-Huisne (150 ans), aujourd'hui voie verte et la ligne Paris-Le Mans (170 ans) en cours de modernisation.

  25 km  7h 

Départ à 9 h - Parking Salle Confluence

Étang de la Ballastière à Condé-sur-Huisne

- Organisateur(s) : Bretoncelles Patrimoine Nature (BPN)
- Réservation obligatoire : Philippe LOUIS - Tél. 06 56 72 56 48
philippe-louis@orange.fr
- Date limite d'inscription : 24 mai 2024

GUIDÉE

ACCOMPAGNÉE

2/carte G4 **À travers les collines du Perche (2)** 4 à 50 pers.

Les forêts et hameaux de la vallée de l'Huisne

Cette balade dure toute la journée avec un pique-nique sorti du sac pour le déjeuner à mi-parcours. À partir de Condé-sur-Huisne l'itinéraire remonte par Villeray, puis la voie verte, jusqu'à Dorceau où l'Huisne est traversée à hauteur du site remarquable du Moulin de Dorceau. Après le déjeuner, le retour (départ 13 h 30 de Dorceau) passera non loin du Manoir de Beaugard et son donjon du XV^e siècle, construit sur une ancienne motte castrale due à Guillaume le Conquérant, et qui domine les vallées avoisinantes. Puis l'itinéraire s'engagera sur un chemin dit « de César » qui contourne la colline de la forêt de Saussaie.

La descente vers l'Huisne se fera sur les pentes de la Butte des Noyers. Puis ce sera le charmant Hameau dit « de la Chaussée » avant un retour au point de départ par la voie verte (ancienne voie de chemin de fer Condé-sur-Huisne - Alençon).

(Prévoir le pique-nique, déjeuner au bord de l'Huisne à Dorceau.)

  18 km  5h

Départ à 9h30 - Parking Salle Confluence

Étang de la Ballastière à Condé-sur-Huisne

- Organisateur(s) : Maison Pour Tous de Rémalard Rando et le Cadran de Maison-Maugis
- Réservation obligatoire : Patrick GANNERIE - Tél. : 06 83 83 47 30 - patrickgannerie@gmail.com
- Date limite d'inscription : 24 mai 2024

ACCOMPAGNÉE

3/carte G4 **À travers les collines du Perche (3)** 2 à 40 pers.

Sur les chemins de l'Histoire dans le Perche

Nombreux points de vue sur le Perche et découverte du patrimoine architectural.

  12 km  3h

Départ à 13h30 - Parking Salle Confluence

Étang de la Ballastière à Condé-sur-Huisne

- Organisateur(s) : RANDO-FLASH
- Réservation : sans réservation
- Informations : Office de Tourisme Cœur du Perche - Rémalard-en-Perche
Tél. 02 33 73 71 94 – tourisme@coeurduperche.fr





ACCOMPAGNÉE

À travers les collines du Perche

4/carte G4 **À travers les collines du Perche (4)** 2 à 99 pers.

Regard sur la haie

Promenade facile passant par des chemins bordés de haies, caractéristiques du milieu percheron. Une boucle sur le plateau dominant le village de Condé-sur-Huisne.

  6,6 km  1h45 

**Départ à 14 h - Parking Salle Confluence
Étang de la Ballastière à Condé-sur-Huisne**

- Organisateur(s) : Association 2D Condeau
- Réservation : sans réservation
- Informations : Office de Tourisme Cœur du Perche - Rémalard-en-Perche
Tél. 02 33 73 71 94 - tourisme@coeurduperche.fr

ACCOMPAGNÉE

5/carte G5 **À travers les collines du Perche (5)** 2 à 50 pers.

De gare à gare en passant par le bois de Condeau

Départ à pied de la gare de Nogent-le-Rotrou, direction le Tertre-Masnier par la voie verte. De là, nous monterons vers le bois de Condeau que nous traversons vers Radray. Puis, c'est au Plessis que nous traverserons l'Huisne pour rejoindre le chemin des Emmottés avant de traverser tout le village de Condé-sur-Huisne pour rejoindre le parking de la salle Confluence, au bord de l'étang de la Ballastière. Le retour à la gare de Nogent-le-Rotrou se fera en train à partir de la gare de Condé-sur-Huisne, à deux pas de la Ballastière (18h16 - 3,20 €).

(Le retour se faisant en train, se munir de son billet avant le départ de Nogent-le-Rotrou. Nous pouvons le faire pour vous, le préciser à l'inscription. Chiens non acceptés.)

  11 km  3h

Départ à 14 h - Place de la Gare à Nogent-le-Rotrou

- Organisateur(s) : Les sentiers du Perche
- Réservation obligatoire : Jean-Marie RENARD - Tél. 06 08 04 79 06
jeanmarie.renard@sfr.fr
- Date limite d'inscription : 22 mai 2024

ACCOMPAGNÉE



6/carte G4 **À travers les collines du Perche (6)** 2 à 20 pers.

Condé, au fil de l'Huisne

Un circuit à VTT sans grande difficulté technique, mais avec quelques grimpettes, qui suit d'abord l'itinéraire pédestre jusqu'à Villeray puis s'aventure sur le plateau bocager avant de redescendre dans la vallée. (Port du casque obligatoire. Prévoir son kit de réparation.)

 ⇒ 19 km  2h

Départ à 14h30 - Parking Salle Confluence

Étang de la Ballastière à Condé-sur-Huisne




- Organisateur(s) : Bretoncelles Patrimoine Nature (BPN)
- Réservation : sans réservation
- Informations : Office de Tourisme Cœur du Perche
Rémalard-en-Perche - Tél. 02 33 73 71 94
tourisme@coeurduperche.fr

ACCOMPAGNÉE

7/carte F4 **À travers les collines du Perche (7)** 2 à 30 pers.

Rando Brucipierroise

Cette balade démarrera à la mairie de Saint-Pierre-la-Bruyère pour traverser le bois de Condeau et rallier Condé-sur-Huisne, à l'étang de la Ballastière. Un rafraîchissement sera proposé par la commune de Condé-sur-Huisne avant que les randonneurs ne s'en retournent à leur point de départ, en utilisant quelques chemins différents de ceux empruntés à l'aller.

 ⇒ 13,6 km  4h 

**Départ à 14h45 - Place Auguste Hay, devant la mairie
à Saint-Pierre-la-Bruyère**

- Organisateur(s) : Nature et Patrimoine de Saint-Pierre-la-Bruyère
- Réservation : sans réservation
- Informations : Office de Tourisme Cœur du Perche
Rémalard-en-Perche - Tél. 02 33 73 71 94
tourisme@coeurduperche.fr

ACCOMPAGNÉE



Samedi 25 mai 2024

8/carte D3

Marche nordique

10 à 35 pers.

Randonnée et Marche nordique en forêt d'Écouves

Marche nordique à travers des sentiers de la forêt domaniale d'Écouves. Cette balade peut être effectuée sans bâtons.

(Possibilité de prêt de bâtons.)



Départ à 9h - Carrefour du rendez-vous, Le Bouillon - Forêt d'Écouves

- Organisateur(s) : Association Sportive des Travailleurs Maine-Normand (ASTMNA)
- Réservation : sans réservation
- Renseignements : ASTMNA - Tél. 06 74 35 34 89
astmna.61000@gmail.com

CHAMPÊTRE

ACCOMPAGNÉE

9/carte D2

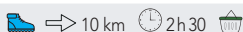
À travers la nature

20 à 40 pers.

Vers Bonnevent

Venez profiter d'une balade à travers des chemins de randonnée aux paysages et à la nature très variés. À l'extrême sud du Pays d'Auge, la région de Nonant est propice à l'élevage du cheval. Le paysage est donc fortement marqué par les haras, enclos et autres pistes d'entraînement.

(Prévoir le pique-nique pour un repas partagé à la salle des fêtes de la commune, ou en plein air selon la météo.)



Départ à 9h 15 - Place du Marché, parking en face de l'église à Nonant-le-Pin

- Organisateur(s) : Commune de Nonant-le-Pin
- Réservation obligatoire : Patrick AMESLANT
Tél. 06 14 07 66 14 ou 02 33 35 54 07
- Date limite d'inscription : 24 mai 2024

CHAMPÊTRE

ACCOMPAGNÉE

10/carte E2

Découverte et atelier culinaire

8 à 12 pers.

Balade gourmande dans le Perche

Balade pédestre avec reconnaissance des plantes comestibles du bocage (9h 30 à 11h). Puis atelier de « cuisine sauvage » (11h à 13h).

(Prévoir des sacs en papier ou panier pour la cueillette.)



Départ à 9h 30 - 50, Grande-Rue, Médiathèque intercommunale de Moulins-la-Marche

- Organisateur(s) : Médiathèque Moulins-la-Marche,
CDC des Pays de L'Aigle
- Réservation obligatoire : Emmanuelle COMMAGNAC - Tél. 02 33 34 82 16
mediathequemoulins@paysdelaigne.fr
- Date limite d'inscription : 22 mai 2024

PÉDAGOGIQUE

CHAMPÊTRE

ACCOMPAGNÉE

11/carte G4 Randonnée d'attelages et de cavaliers 5 à 20 pers.

Randonnée monastérienne

Départ du château de Saussay à La Madeleine-Bouvet, passage par la vallée de la Corbionne et contournement du Mont Harout à Moutiers-au-Perche et retour par le pont chartrain.

Ouvert aux VTT et randonneurs à pied.

(Prévoir le pique-nique. Café et croissants offerts avant le départ.)



Départ à 9 h 30 - Château de Saussay, route de Bretoncelles La Madeleine-Bouvet

- Organisateur(s) : Association Départementale d'Attelage de l'Orne (ADAO)
- Réservation obligatoire : Christian GOLIARD - Tél. 06 82 40 49 68
- Date limite d'inscription : 20 mai 2024

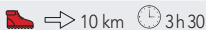
CHAMPÊTRE

12/carte C2 Découverte et paysages 5 à 50 pers.

Le Val Besnard

Dans le cadre de la fête de l'Écotourisme au Lac de Rabodanges, la commune de Putanges-le-Lac vous propose de découvrir les sentiers, le patrimoine et les paysages aux alentours du lac.

(Accueil café à 9h.)



Départ à 9 h 30 - Parking du lac de Rabodanges

- Organisateur(s) : Office de Tourisme du Val d'Orne
- Réservation obligatoire : Office de Tourisme du Val d'Orne
Tél. 02 33 35 86 57 - office.tourisme@cdcvaldorne.fr
- Date limite d'inscription : 24 mai 2024 - Fermeture des inscriptions à 17 h

GUIDÉE

ACCOMPAGNÉE

13/carte B3 Forêt 5 à 20 pers.

Découverte de la forêt d'Andaine

Randonnée de 10 km à la découverte de la forêt d'Andaine en passant par Saint-Ortaire et le chêne Hippolyte.



Départ à 9 h 30 - Place du Marché, Office de Tourisme de Bagnoles de l'Orne Normandie




- Organisateur(s) : SPL « Destination Touristique Domfront-Bagnoles »
- Réservation obligatoire : Office de Tourisme de Bagnoles de l'Orne Normandie - Tél. 02 33 37 85 66
- Date limite d'inscription : 24 mai 2024 - Fermeture des inscriptions à 18 h

ACCOMPAGNÉE

14/carte G3 **Marcher au pas de l'âne** 5 à 10 pers.

Balade au pas de l'âne

Marcher au pas de l'âne bâté afin de découvrir cet animal. Une halte est prévue à la Brasserie du Perche. Marchant aux côtés des ânes, nous ne pouvons pas communiquer d'heure de retour. (Prévoir le pique-nique.)

  12 km 

Départ à 10h - Lieu-dit La Bécharrière à Marchainville




- Organisateur(s) : Les ânes des hauts du Perche
- Réservation obligatoire : Catherine GODARD - Tél. 06 61 74 47 37
lesanes.duperche@gmail.com
- Date limite d'inscription : 18 mai 2024 - Fermeture des inscriptions à 18h

PÉDAGOGIQUE **CHAMPÊTRE** **ACCOMPAGNÉE**

15/carte B2 **Balade Greeter®**  1 à 6 pers.

Découverte des lavoirs de Saint-Georges

Dominique vous propose de vous accompagner pour une balade de 6 km à travers les sentiers de Saint-Georges-des-Groseillers, afin de vous faire découvrir de nombreux éléments du terroir local dont les anciens lavoirs de Saint-Georges-des-Groseillers.

  6 km  2h 

Départ à 10h - Avenue Charles de Gaulle, parking de l'église à Saint-Georges-des-Groseillers





- Organisateur(s) : Montagnes de Normandie Tourisme
- Réservation obligatoire : Office de Tourisme des Montagnes de Normandie BIT de Flers - Tél. 02 33 65 06 75 - accueil@flerstourisme.fr
- Date limite d'inscription : 24 mai 2024 - Fermeture des inscriptions à 18h

ACCOMPAGNÉE

16/carte E2 **Paysages** 10 à 70 pers.

Le circuit des haras

Randonnée pédestre accompagnée sur le circuit nouvellement créé, à Échauffour : « le Circuit des Haras ». Boucle de 17 km. (Prévoir le pique-nique. À l'arrivée, nous vous invitons à reprendre votre véhicule pour rejoindre le village des Authieux-du-Puits à 5 km où vous serez accueillis sous les halles pour participer au marché du terroir avec repas et concert.)

  17 km  5h30 

Départ à 10h - 7, Grande-Rue, mairie d'Échauffour

- Organisateur(s) : Comité des fêtes d'Échauffour
- Réservation obligatoire : Chantal PIQUOT - Tél. 06 31 95 53 06
- Date limite d'inscription : 21 mai 2024

ACCOMPAGNÉE

17/carte B3 **Forêt**

5 à 30 pers.

En balade au prieuré Saint-Ortaire

C'est avec une immersion dans l'histoire de la forêt que débute cette balade vers le hameau qui doit sa réputation à l'ermite Saint Ortaire. Une halte pour les promeneurs, un joli jardin, des religieux vivant sur place, apportant une touche d'intemporel à ce lieu hors du commun où vous découvrirez deux chapelles (dont une privée) et la légende des pierres miraculeuses.

  5 km 2h

Départ à 10h30 - Place du Marché, Office de Tourisme de Bagnoles de l'Orne Normandie

- Organisateur(s) : SPL « Destination Touristique Domfront-Bagnoles »
- Réservation obligatoire : Office de Tourisme de Bagnoles de l'Orne Normandie - Tél. : 02 33 37 85 66
- Date limite d'inscription : 24 mai 2024 - Fermeture des inscriptions à 18h

GUIDÉE



18/carte E2 **Balade à vélo**

5 à 99 pers.

Randonnée à vélo au Pays d'Auge

Randonnée à vélo à la découverte du Pays d'Auge, à travers d'une boucle accessible à tous de 18 km. A partir de 6 ans, si l'enfant est sportif.

(À l'arrivée, vers 18h : marché du terroir sous les halles avec repas et concert.)

  18 km 1h45

Départ à 13h30 - Parking de l'église, Les Authieux-du-Puits

- Organisateur(s) : Communauté de Communes des Vallées d'Auge et du Merlerault
- Réservation obligatoire : Office de Tourisme des Vallées d'Auge et du Merlerault - Tél. 02 33 67 54 85 - office.de.tourisme@cdcvam.fr
- Date limite d'inscription : 24 mai 2024

ACCOMPAGNÉE

19/carte B1 **Espace Naturel Sensible**



5 à 30 pers.

Le sentier des Méandres

Sur 6,4 km, quelques dénivelés vous transporteront directement quelques centaines de millions d'années en arrière, du temps où ces paysages étaient aussi hauts que l'Himalaya ! L'eau, très présente, a adouci ces paysages et les a rendus charmants et bucoliques.

(Dès 8 ans.)

    6,4 km 3h

Départ à 13h30 - Devant l'Office de Tourisme de La Roche d'Oëtre à Saint-Philbert-sur-Orne

- Organisateur(s) : Conseil dép. de l'Orne / CPIE Collines normandes
- Réservation obligatoire : CPIE des Collines Normandes
Tél. 02 33 62 34 65 - contact@cpie61.fr
- Date limite d'inscription : 24 mai 2024

PÉDAGOGIQUE

GUIDÉE

Samedi 25 mai 2024

20/carte D2 **Balade Greeter®**



1 à 6 pers.

Découverte du quartier Saint-Martin d'Argentan

Balade dans le quartier Saint-Martin pour découvrir de nombreux bâtiments (hôtels particuliers, ancienne abbaye, maison de l'abbesse, église,...), admirer l'architecture et partager ensemble un peu d'histoire locale et des anecdotes.

(Le lieu de rendez-vous vous sera communiqué à la réservation.)



Départ à 14h - Argentan

- Organisateur(s) : Office de Tourisme Terres d'Argentan
- Réservation obligatoire : Office de Tourisme Terres d'Argentan
Tél. 02 33 67 12 48 - tourisme@terresdargentan.fr
- Date limite d'inscription : 24 mai 2024

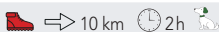
ACCOMPAGNÉE

21/carte D3 **Forêt**

2 à 50 pers.

Randonnée en forêt d'Écouves

Cette randonnée se fera dans le secteur d'Écouves/Les Ponts Besnard, et se terminera par un goûter où chacun est invité à apporter un petit quelque chose à partager.



Départ à 14h - La Croix de Médavay, Écouves

- Organisateur(s) : Association d'Écouves Verte
- Réservation : sans réservation
- Informations : Association d'Écouves Verte - Bernard GROUBATCH
Tél. 06 87 28 46 47

ACCOMPAGNÉE


22/carte D2 **Généraliste**

5 à 40 pers.

Haras du Pin : balade familiale où le cheval est roi

Suivez Filaé lors d'une balade familiale au pays où le cheval est roi : Le Haras national du Pin. Filaé est une collectionneuse d'histoires, c'est sa mamie Odette qui lui a transmis cette passion lors de récits qu'elle lui faisait quand elle était petite. D'ailleurs, il y a bien une histoire qui se passait dans les parages, mais pas moyen de s'en souvenir, il lui manque des éléments. Vous allez l'aider à les retrouver en relevant des défis, en résolvant des énigmes et en faisant travailler vos méninges tout au long de la balade. Qui sait, à la fin, Filaé pourra vous raconter cette fabuleuse histoire !

(Non accessible aux poussettes et fauteuils roulants. Goûter offert.)



Départ à 14h - Le Haras national du Pin

- Organisateur(s) : Office de Tourisme Terres d'Argentan
- Réservation obligatoire : Office de Tourisme Terres d'Argentan
Tél. 02 33 67 12 48
- Date limite d'inscription : 24 avril 2024

GUIDÉE





23/carte B1

Nature, histoire et patrimoine

5 à 30 pers.

Sentier des collines

Nous partirons vers le hameau de Guéfosse pour découvrir l'histoire de son village qui est à l'origine de Saint-Pierre-du-Regard. En suivant le GR®226, nous dominerons la vallée de la Vère et prendrons le temps d'admirer les paysages qui s'offriront à nous tout en rejoignant le GRP® du Tour de la Suisse Normande.


 10 km
  2h30
 

Départ à 14 h - Rue de la Mairie, parking de la salle des fêtes à Saint-Pierre-du-Regard

- Organisateur(s) : Montagnes de Normandie Tourisme
- Réservation obligatoire : Office de Tourisme des Montagnes de Normandie BIT de Flers - Tél. 02 33 65 06 75 - accueil@flerstourisme.fr
- Date limite d'inscription : 24 mai 2024 - Fermeture des inscriptions à 18 h

ACCOMPAGNÉE





24/carte B2

Nature

8 à 25 pers.

Le marais du Grand-Hazé

Découverte des sentiers autour du marais du Grand-Hazé, à Briouze.


 7 km
  2h
 

Départ à 14 h - Gare de Briouze

- Organisateur(s) : Commune de Briouze
- Réservation obligatoire : Mairie de Briouze - Tél. 02 33 62 20 10 mairie@briouze.fr
- Date limite d'inscription : 10 mai 2024

ACCOMPAGNÉE

25/carte B1

Balade Greeter®



1 à 6 pers.

La Chapelle du Blanc-Rocher

Petites histoires et légendes en Suisse Normande en passant par le site de La Roche d'Oëtre, le sentier du granite, un village de Tisserands, la chapelle du Blanc-Rocher, la carrière de granite. 200 m de dénivelé.

(La distance sera adaptée en fonction du groupe. Le lieu de rendez-vous vous sera communiqué à la réservation.)


 2h30
 

Départ à 14 h - Saint-Philbert-sur-Orne

- Organisateur(s) : Montagnes de Normandie Tourisme
- Réservation obligatoire : Office de Tourisme des Montagnes de Normandie BIT de La Roche d'Oëtre - Tél. 02 31 59 13 13 - roche-doetre@flers-agglo.fr
- Date limite d'inscription : 24 mai 2024

ACCOMPAGNÉE

Samedi 25 mai 2024

26/carte E2 **Patrimoine** 20 à 50 pers.

Paysages et patrimoine à Saint-Évroult-Notre-Dame-du-Bois

Randonnée culturelle commentée autour de Saint-Évroult, son abbaye, sa chapelle, en partenariat avec l'association « Sur les Chemins de l'Abbaye de Saint-Évroult-en-Ouche ».

  8 km  3h

Départ à 14 h 15 - Abbaye de Saint-Évroult-Notre-Dame-du-Bois

- Organisateur(s) : L'Aigle Rando
- Réservation obligatoire : Arlette LE PROVOST - aj.leprovost@wanadoo.fr
- Date limite d'inscription : 24 mai 2024





GUIDÉE

ACCOMPAGNÉE

27/carte F2 **Pays d'Ouche** 10 à 50 pers.

Circuit de la Comtesse de Ségur

La Comtesse a vécu à Aube au château des Nouettes où elle a écrit la plupart de ses livres. Le château est toujours existant et abrite aujourd'hui un Institut Médico-Éducatif (IME).

  10 km  2h30 

Départ à 14 h 30 - Route de Brethel, parking de la salle des fêtes à Aube

- Organisateur(s) : Commune d'Aube
- Réservation obligatoire : Mairie d'Aube - Tél. 02 33 84 11 45
- Date limite d'inscription : 23 mai 2024

ACCOMPAGNÉE

28/carte E3 **Découverte des chauves-souris** 10 à 50 pers.

Rando des chemins creux de Coulonges-sur-Sarthe

Départ et arrivée au Mêle-sur-Sarthe. Passage sur la voie verte, les chemins creux et dans le bourg de Coulonges-sur-Sarthe. Randonnée sur le thème de la faune et de la flore (découverte des chauves-souris) dans un esprit familial et convivial !

  10 km  2h

Départ à 14 h 30 - Place Charles de Gaulle, Le Mêle-sur-Sarthe

- Organisateur(s) : Office de Tourisme du Pays Mélois
- Réservation : sans réservation
- Renseignements : Office de Tourisme du Pays Mélois - Tél. 02 33 27 63 97
otpaysmelois@wanadoo.fr

CHAMPÊTRE

ACCOMPAGNÉE

29/carte E3 **Histoire et Espace Naturel Sensible** 10 à 50 pers.

À la découverte de la richesse patrimoniale de la forêt de Bourse

Départ et arrivée au Mêle-sur-Sarthe. Partez pour une balade de 18 km de vélo sur la voie verte et 2,5 km de marche afin de découvrir le nouveau circuit de l'Espace Naturel Sensible des Ventes-de-Bourse.

(Casque obligatoire et vêtement réfléchissant conseillé. Prévoir son kit de réparation.)

 ⇒ 20,5 km  2h30

Départ à 14 h 30 - Place Charles-de-Gaulle, Le Mêle-sur-Sarthe



- Organisateur(s) : Com. de Communes de la Vallée de la Haute Sarthe
- Réservation : sans réservation
- Renseignements : Faustine JEHANNIN
Communauté de Communes de la Vallée de la Haute Sarthe
Tél. 06 78 78 00 24 - tourisme@ccvhs.fr

PÉDAGOGIQUE **CHAMPÊTRE** **ACCOMPAGNÉE**

30/carte B2 **Histoire et religion** 20 à 99 pers.

La rando des cimetières

Petite balade autour des cimetières protestants près de la commune d'Athis-Val-de-Rouvre.

 ⇒ 5 km  1h30

Départ à 14 h 30 - 2, rue de l'Abbé-Macé, salle paroissiale à Athis-de-l'Orne

- Organisateur(s) : Courir dans le bocage
- Réservation obligatoire : Jacques NEVOUX - Tél. 02 33 96 06 57
jack.lily@orange.fr
- Date limite d'inscription : 18 mai 2024

GUIDÉE **ACCOMPAGNÉE**





31/carte B3 **Découverte**

5 à 20 pers.

Balade « Les deux crêtes »

Cette balade assez escarpée vous permettra de découvrir le parc des thermes en passant par le Saut du Capucin, les Rochers de Sommariva et Ida, vous continuerez vers le château et le Roc au Chien avant de revenir par le lac et le Casino.

 ➡ 4 km  2h

Départ à 14 h 30 - Place du Marché, Office de Tourisme de Bagnoles de l'Orne Normandie

- Organisateur(s) : SPL « Destination Touristique Domfront-Bagnoles »
- Réservation obligatoire : Office de Tourisme de Bagnoles de l'Orne Normandie - Tél. 02 33 37 85 66
- Date limite d'inscription : 25 mai 2024
Fermeture des inscriptions à 11 h 30

GUIDÉE

32/carte F4 **Contes**

5 à 60 pers.

Balade contée avec le Manoir aux Histoires

Balade contée avec le Manoir aux Histoires. Tout public dès 6 ans.

 ➡ 5 km  2h

Départ à 15 h - Parking de l'Étang de la Herse à Éperrais

- Organisateur(s) : Médiathèque des Collines du Perche Normand
- Réservation obligatoire : Médiathèque des Collines du Perche Normand
Tél. 02 37 49 66 36 - mediatheque.leteuil@perchenormand.fr
- Date limite d'inscription : 23 mai 2024

ACCOMPAGNÉE



33/carte C3 **Forêt**

20 à 60 pers.

Randonnée à la Vallée de la Cour

Partez pour une randonnée au départ de la Vallée de La Cour (Magny-le-Désert). 10 km à parcourir le matin et 5 km l'après-midi, après une pause pique-nique aux alentours de 13 h.

(Prévoir le pique-nique.)



Départ à 9h30 - Parking de La Vallée de la Cour

- Organisateur(s) : FSGT - Maison des sports départementale
- Réservation : sans réservation
- Informations : Denis BALIDAS
Tél. 06 03 71 10 05 - denibalidas@orange.fr

ACCOMPAGNÉE

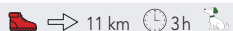
34/carte B2 **Paysages**

10 à 80 pers.

Le vieux moulin

Découverte des paysages vallonnés de La Coulonche par des chemins creux. Goûter offert par la commune.

(Repas sous barnum possible, sur réservation - jusqu'au mardi 21 mai à 18 h - sandwiches, saucisses grillées, frites.)



Départ à 9h - Parking du terrain de sport à La Coulonche

- Organisateur(s) : Découverte Bocage Ornaïs
- Réservation obligatoire : Office de Tourisme des Montagnes de Normandie BIT de La Ferté-Macé - Tél. 02 33 37 10 97
otsi.la-ferte-mace@flers-agglo.fr
- Date limite d'inscription : 24 mai 2024

GUIDÉE

CHAMPÊTRE

35/carte G4 **Randonnée d'attelages et de cavaliers** 5 à 20 pers.

Rando des bois de Bretoncelles

Cette randonnée équestre au départ du château de Saussay, contournera les bois de l'Épinay et des Bruyères, les bords de la Donnette, le moulin Viel, le bois des Cracotières, et retour par la vallée de la Corbionne. Ouvert aux VTT et randonneurs à pied.

(Prévoir le pique-nique. Café et croissant offert au départ.)



Départ à 9h30 - Château de Saussay, route de Bretoncelles La Madeleine-Bouvet

- Organisateur(s) : Association Départementale d'Attelage de l'Orne (ADAO)
- Réservation obligatoire : Christian GOLIARD - Tél. 06 82 40 49 68
- Date limite d'inscription : 20 mai 2024

CHAMPÊTRE




36/carte F5

Paysages

4 à 12 pers.

À la découverte des paysages du Perche

Boucle de 8 km pour découvrir les paysages typiques du Perche ainsi que la faune et la flore locales.

  8 km  3h

Départ à 10 h - 3, lieu-dit le Chêne Vert, parking du hameau Le Theil-sur-Huisne

- Organisateur(s) : Écomusée du Perche
- Réservation obligatoire : service accueil de l'Écomusée du Perche
Tél. 02 33 73 48 06 - accueil@ecomuseeduperche.fr
- Date limite d'inscription : 24 mai 2024 - Fermeture des inscriptions à 18 h

ACCOMPAGNÉE





37/carte B3

Marche nordique

1 à 25 pers.

Sentiers d'Andaine

Marche nordique de 12 km avec un passage dans la forêt, les chemins et les grandes allées.

  12 km  2h 

Départ à 10 h - Place du Marché, Office de Tourisme de Bagnoles de l'Orne Normandie

- Organisateur(s) : Association Bagnoles Oxygène
- Réservation obligatoire : Office de Tourisme de Bagnoles de l'Orne Normandie - Tél. 02 33 37 85 66
- Date limite d'inscription : 25 mai 2024
Fermeture des inscriptions à 11 h 30

ACCOMPAGNÉE




38/carte C3

Découverte

5 à 30 pers.

Balade découverte : paysages et patrimoine de Carrouges

Au départ de la Maison du Parc et du Géoparc, embarquez pour une balade commentée dans le bourg de Carrouges, où l'Histoire prend vie à travers le bâti, la nature et les paysages.

  5 km  1h 30

Départ à 10 h 30 - Maison du Parc et du Géoparc à Carrouges

- Organisateur(s) : Parc et Geoparc Normandie-Maine
- Réservation obligatoire : Maison du Parc naturel régional et Geoparc Normandie-Maine - Tél. 02 33 81 13 30
espacedecouverte@parc-normandie-maine.fr
- Date limite d'inscription : 22 mai 2024

ACCOMPAGNÉE

39/carte B2 Généraliste



5 à 30 pers.

La boucle du Marais du Grand-Hazé

Au cœur d'un milieu naturel composé de mares, de tourbières de roselières et de bois tourbeux, découvrez, tout au long des 7 km, toutes les facettes de la plus grande zone humide de l'Orne : son histoire, les espèces protégées, la gestion et le cheptel...

(Dès 10 ans.)

7 km 3h

Départ à 13 h 30 - Espace Culturel du Houleme à Briouze

- Organisateur(s) : Conseil départemental de l'Orne / CPIE Collines normandes
- Réservation obligatoire : CPIE des Collines Normandes
Tél. 02 33 62 34 65 - contact@cpie61.fr
- Date limite d'inscription : 24 mai 2024

PÉDAGOGIQUE

GUIDÉE

40/carte E3 Patrimoine

15 à 20 pers.

Aller à la rencontre du Pays d'Essay

Randonnée de 12,5 km dont 2,8 km de visite historique (allégée) du village d'Essay. Ensuite, direction la tour de Boitron où nous ferons une pause avant de repartir pour Essay.

12,5 km 3h30

Départ à 14 h - 10, place de l'Abbaye, Centre d'animation d'Essay

- Organisateur(s) : Daniel BRUNEAU
- Réservation obligatoire : Daniel BRUNEAU - Tél. 02 33 27 48 21
daniel.bruneau6@wanadoo.fr
- Date limite d'inscription : 18 mai 2024

GUIDÉE

CHAMPÊTRE

41/carte B2 Nature

5 à 30 pers.

Le Mont de Cerisy

Formée de granit rose, le Mont de Cerisy est une avancée du massif armoricain culminant à 264 mètres. Vue imprenable sur le Bocage à 360° et sur la Suisse Normande ! Dénivelé de 180 m.

8 km 2h

Départ à 14 h - Parking du Mont de Cerisy, Cerisy-Belle-Étoile

- Organisateur(s) : Montagnes de Normandie Tourisme
- Réservation obligatoire : Office de Tourisme des Montagnes de Normandie
BIT de Flers - Tél. 02 33 65 06 75 - accueil@flerstourisme.fr
- Date limite d'inscription : 25 mai 2024 - Fermeture des inscriptions à 17 h

ACCOMPAGNÉE

42/carte B2 **Nature**

8 à 25 pers.

Chemin botanique de Briouze

Passage par le chemin botanique pour rejoindre la voie verte traversant le marais du Grand-Hazé.



Départ à 14 h - Route de Domfront, parking route de l'Enclos à Briouze

- Organisateur(s) : Commune de Briouze
- Réservation obligatoire : Mairie de Briouze - Tél. 02 33 62 20 10
mairie@briouze.fr
- Date limite d'inscription : 10 mai 2024

ACCOMPAGNÉE

43/carte G2 **Ludique**

5 à 99 pers.

Randonnée animée sur le circuit de La Véronnière

Randonnée pédestre de 8 km sur le circuit de randonnée

« La Véronnière » agrémentée de plusieurs animations :

- visite de l'église de Saint-Evroult-de-Montfort et ses fonds baptismaux.
 - Jeu immersif familial « l'Enquête Fabuleuse ».
- Limité à 45 personnes, sur inscription uniquement.

À l'arrivée, un petit marché du terroir est proposé sous les halles du château, avec dégustation et animations musicales.

(Dès 8 ans - Les enfants doivent être accompagnés par un adulte.)



Départ à 14 h - Place du Château, parking du château à Gacé

- Organisateur(s) : Communauté de Communes des Vallées d'Auge et du Merlerault
- Réservation obligatoire : pour le jeu immersif, conseillée pour la randonnée, auprès de l'Office de Tourisme des Vallées d'Auge et du Merlerault
Tél. 02 33 67 54 85 - office.de.tourisme@cdcvm.fr
- Date limite d'inscription : 24 mai 2024


ACCOMPAGNÉE

44/carte D2 **Historique**

10 à 20 pers.

Balade à Fleuré

Randonnée accompagnée dans la commune de Fleuré pour découvrir son histoire.



Départ à 14 h 15 - Place de la mairie à Fleuré

- Organisateur(s) : Commune de Fleuré
- Réservation : sans réservation
- Informations : Mairie de Fleuré - Tél. 02 33 36 94 38
mairiefleure61@wanadoo.fr

ACCOMPAGNÉE

45/carte E3 **Villages**

5 à 99 pers.

Sous le Vaudon

Au départ du bourg de Trémont, nous rejoignons Ménil-Guyon. Pause en centre bourg, visite possible de l'église et explications de l'histoire locale, puis retour vers Trémont par la route du Vaudon avec visite de l'élevage des Chèvres de Jaby et du jardin de la Fôleterie.

(Parcours route.)



Départ à 14 h 30 - Le Bourg, parking de la mairie à Trémont

- Organisateur(s) : Syndicat d'Initiative du Pays de Courtomer
- Réservation obligatoire : Syndicat d'Initiative de Courtomer
Tél. 02 33 31 87 70
- Date limite d'inscription : 26 mai 2024

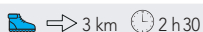
CHAMPÊTRE ACCOMPAGNÉE

46/carte F2 **Découverte botanique**

5 à 15 pers.

Balade botanique et musicale

Patrick MARTIN, musicien et botaniste, nous emmène découvrir la richesse du patrimoine végétal dans les petits chemins de Monnai. Cette randonnée est ponctuée d'intermèdes musicaux, allant du saxo à la flûte !



Départ à 14 h 30 - Parking de l'église à La Ferté-en-Ouche


- Organisateur(s) : Médiathèque intercommunale La Cantonade
- Réservation obligatoire : Alexandra ROBERT - Tél. 02 33 34 73 46
mediathequelaferte@paysdelaigle.fr
- Date limite d'inscription : 20 mai 2024

PÉDAGOGIQUE GUIDÉE ACCOMPAGNÉE

La chapelle de Guernelle

Randonnée champêtre aux alentours du village et de très beaux vallons. Goûter offert par la commune.

(Repas sous barnum possible, sur réservation jusqu'au mardi 21 mai à 18h, sandwiches, saucisses grillées, frites.)

  8 km  2h 

Départ à 14 h30 - Parking du terrain de sport à La Coulonche

- Organisateur(s) : Montagnes de Normandie Tourisme
- Réservation obligatoire : Office de Tourisme des Montagnes de Normandie BIT de La Ferté-Macé - Tél. 02 33 37 10 97
otsi.la-ferte-mace@flers-agglo.fr
- Date limite d'inscription : 24 mai 2024





GUIDÉE

CHAMPÊTRE

La variante du vieux moulin

Randonnée autour de la faune et de la flore et découverte du patrimoine local avec le moulin et le lavoir de la commune de La Coulonche. Goûter offert par la commune.

(Repas sous barnum possible, sur réservation jusqu'au mardi 21 mai à 18h, sandwiches, saucisses grillées, frites.)

  5 km  1h30 

Départ à 14 h30 - Parking du terrain de sport à La Coulonche

- Organisateur(s) : Découverte Bocage Ornaïs
- Réservation obligatoire : Office de Tourisme des Montagnes de Normandie BIT de La Ferté-Macé - Tél. 02 33 37 10 97
otsi.la-ferte-mace@flers-agglo.fr
- Date limite d'inscription : 24 mai 2024

GUIDÉE

CHAMPÊTRE

J'AI L'ORNE DANS LA POCHE !

CIRCUITS DE RANDONNÉES / AGENDA / JE CONSOMME LOCAL / MÉTÉO
INFOS TRAFIC / TRANSPORTS / SERVICES DU DÉPARTEMENT / + PROFIL ÉTUDIANT



Conception - Impression : API CD61 - Randos 61 2024 - Photo de couverture © Freepik - IMPRIMERIE - © David Commercial



TÉLÉCHARGEZ
L'APPLICATION
MULTISERVICE
DE L'ORNE

www.orne.fr



Disponible sur
App Store



Conseil départemental de l'Orne - Tourisme 61
27, boulevard de Strasbourg - CS 30528 - 61017 ALENÇON cedex
Tél. 02 33 28 88 71 - tourisme61@orne.fr - www.ornetourisme.com